





Ruta 11. Soto del Real a Manzanares el Real por el Camino de Mendocino.

Ficha técnica

Tipo de ruta: lineal
 Longitud: 9,8 km.
 Tiempo estimado: 3 h y 30 min
 Altura máxima: 986 m
 Altura mínima: 897 m
 Desnivel: 89 m
 Pendiente mínima: -15 %
 Pendiente máxima: 15 %

Niveles MIDE





Método para la Información de Excursiones

-  **3** Orientación en el Itinerario
-  **3** Severidad del medio natural
-  **3** Cantidad de esfuerzo necesario
-  **5** Dificultad en el desplazamiento

Criterio MIDE: mínimo 1, máximo 5

Accesibilidad

Dificultad para personas con discapacidad

-  **3** Visual
-  **-** Auditiva
-  **-** Física
-  **-** Cognitiva

Criterio de accesibilidad del recorrido

1. Mayoritariamente accesible.
 2. Accesible y realizable en su mayor parte sin ayuda.
 3. Difícil. Es posible realizar alguna parte sin ayuda.
 4. Muy difícil. Ayuda necesaria en la mayor parte.
 5. Extremadamente difícil incluso con ayuda.
- No evaluado

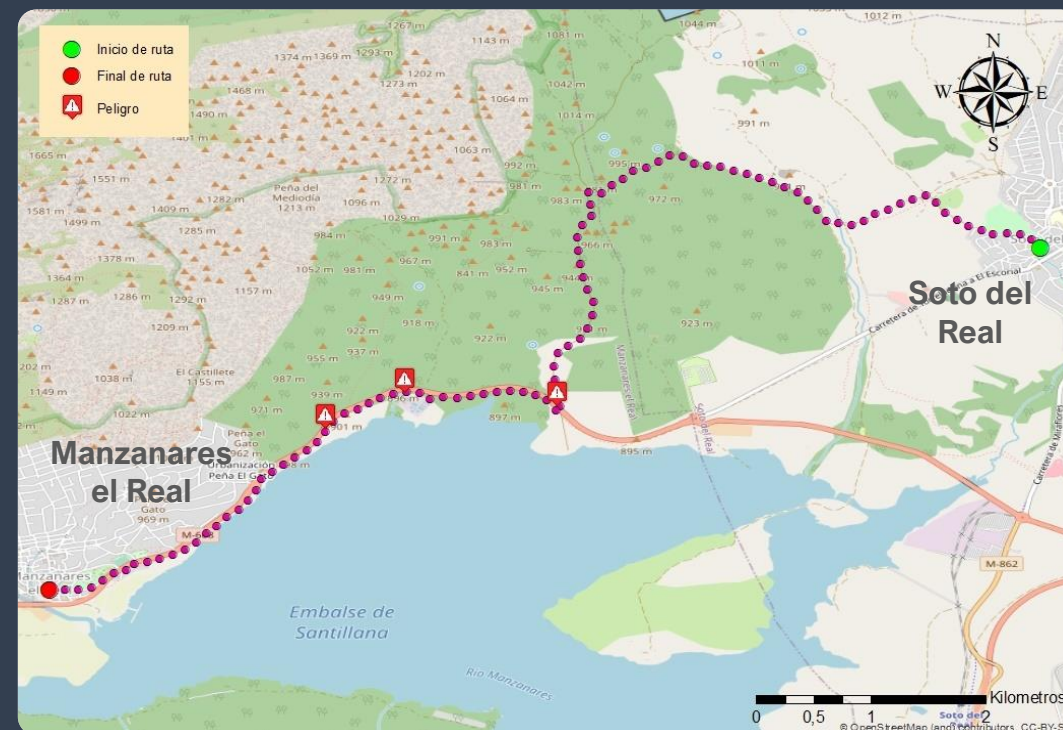
Descripción

Se trata de un recorrido de 9,8 km que une los municipios de Soto del Real con Manzanares el Real. Se trata de un camino muy cómodo con zonas puntuales de gran dificultad. La ruta comienza en la Iglesia Inmaculada Concepción de Soto del Real. Desde este punto continuaremos por un pequeño tramo del parque municipal. A partir de aquí continuaremos por una gran zona de entorno forestal. El camino continúa por una pista de tierra muy cómoda de recorrer con algunas zonas de vegetación densa que se adentran en el camino. Una vez pasado el cruce de la carretera comarcal M-609, el camino avanza cruzando un par de arroyos cruzar dos arroyos. Mas adelante, el camino sigue por un sendero amplio y con poco desnivel. El camino sigue hasta el entorno urbano de Manzanares el Real, donde el recorrido continúa por una gran acera que nos llevara hasta la zona baja del Castillo de Manzanares para llegar al final del recorrido, junto al ayuntamiento del municipio.



Información sobre accesibilidad para personas con discapacidad visual

La ruta tiene cuatro zonas diferenciadas. La primera zona es un pequeño tramo urbano de Soto del Real que recorre el exterior del parque municipal. La segunda zona es un recorrido muy cómodo por una pista forestal muy ancha. La siguiente zona es la de más dificultad, tras el cruce de la carretera comarcal con gran riesgo, la ruta prosigue por un sendero estrecho con pasos complejos sobre arroyos. La última zona es un recorrido por el entorno urbano de Manzanares el Real por una gran acera hasta el final del recorrido.



Perfil



Recorre el itinerario de forma accesible con la App **Blind Explorer**
<http://blindexplorer.com>



DISPONIBLE EN Google Play

Disponible en el App Store